

令和6年度 新冠町防災避難訓練

津波はいつ襲来するかわかりません、自分や家族を守るため積極的に参加しましょう

訓練日：10月6日(日)午前8時より

荒天の場合：10月13日(日)に延期します。

防災サイレン・緊急速報メール

でお知らせします

○避難場所は高台や頑丈な建物に避難してください。
(避難場所の一覧は裏面のとおりです)

このような災害想定で行います

日本海溝・千島海溝を震源とするマグニチュード9.0の大地震により、新冠町では震度6強の強い揺れが発生し、20分後には10mの大津波が襲来する。

新冠町はただちに避難指示を発令する。

○避難の方法について

徒歩による避難が困難な方は自動車での避難も検討してください。

津波避難の心得




津波から大切な命を守るためには、すばやい避難が最も有効な手段となります。
下記の事項を心得として訓練を行ってください。

- ①津波浸水想定区域外や避難場所を目指して逃げる
- ②津波に対する避難先をハザードマップなどで考えておく
- ③避難先までの必要な時間を知る（津波は地震から約20分で到達します！）

津波は、想定以上の高さで襲ってくることもあります。まず第一に、「津波が浸水してくる方向から遠ざかる方向へ」、「**逃げ遅れても出来るだけ高いところへ逃げる**」ことを考えましょう。

避難場所一覧表

表中のマークについて

 は「津波時避難場所」を、 は「指定緊急避難場所」を、 は「指定避難所兼指定緊急避難場所」を示しています。

No	避難場所名称	所在地	電話番号	海拔
1	  本町多目的交流センター	字本町 44	47-3619	9.7m
2	  新冠小学校体育館	字中央町 20-1	47-2103	4.7m
3	  役場庁舎	字北星町 3-2	47-2111	6.6m
4	  新冠中学校	字北星町 21-2	47-2905	3.4m
5	  氷川神社境内	字東町 4-1	—	11.8m
6	  泊津高台（東町避難路地先）	字東町 7-1	—	40.2m
7	 泊津生活館	字西泊津 16-2	47-3006	—
8	 新冠温泉「レ・コードの湯」	字西泊津 16-3	47-2100	—
9	  ホロシリ乗馬クラブ	字西泊津 26	47-3351	66.9m
10	  サラブレット銀座駐車公園	字高江 97-3	—	18.3m
11	 ポロシリ生活館（判官館森林公園）	字高江 489-4	—	—
12	  判官館森林公園	字高江	47-2193	37.8m
13	 朝日小学校	字朝日 295-4	47-2909	—
14	 節婦避難所	字節婦町 24-2	—	17.3m
15	 旧節婦小学校体育館	字節婦町 24-2	—	—
16	  節婦地区高台（海淵宅前地先）	字節婦町 10-1	—	34.0m
17	  節婦金毘羅神社	字節婦町 97-4	—	34.0m
18	 日高軽種馬共同育成公社事務所周辺	字節婦町 71-4	47-2281	—
19	 節婦地区高台（旧ホロシリ乗馬クラブ跡地地先）	字節婦町 71-11	—	—
20	 節婦避難路	字節婦町	—	24.5m
21	 御野立所公園	字大狩部	—	55.9m
22	 大狩部生活センター	字大狩部 75-8	47-6572	—
23	 大狩部地区高台（白浜地先）	字大狩部 136-4	—	—
24	 共栄地区高台（河原地先）	字共栄	—	—